

# Xarxa MOBAL

Treball en **xarxa** en **mobilitat local**

Roger Torrell Domènech



**Diputació  
Barcelona**

---

Àrea de Territori i Sostenibilitat

## Què és la Xarxa MOBAL? (I què no és)

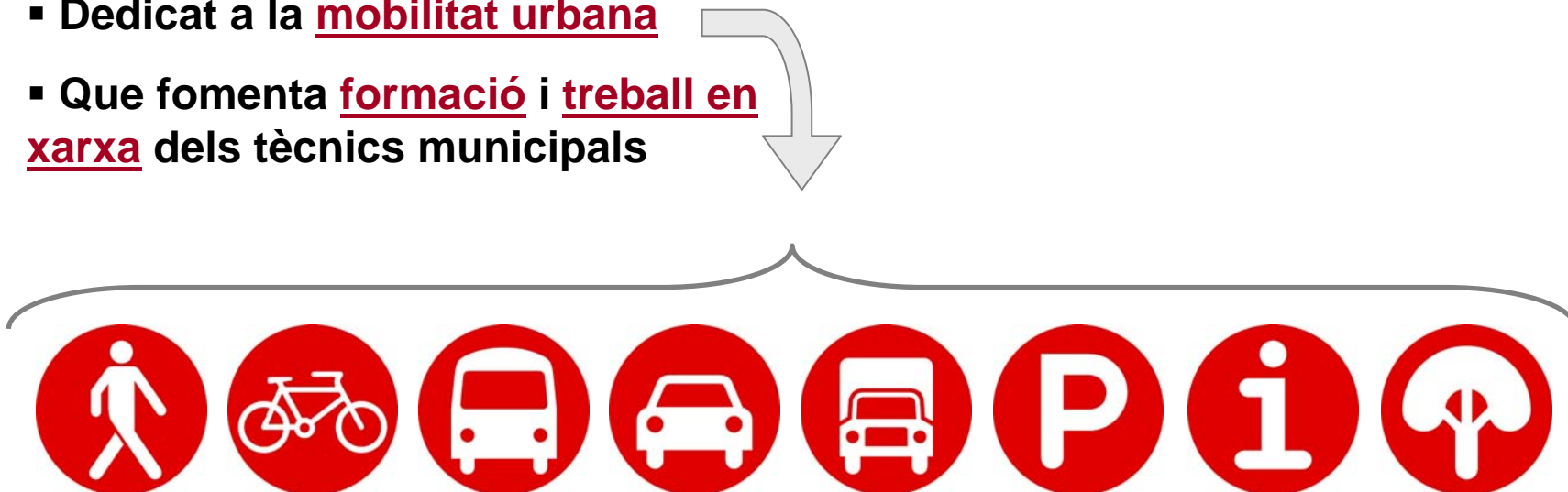
<http://xarxamobal.diba.cat>

### És

- Un portal web d'informació
- Obert a tothom
- Dirigit als tècnics municipals
- Dedicat a la mobilitat urbana
- Que fomenta formació i treball en xarxa dels tècnics municipals

### No és

- Un lloc web corporatiu
- Una xarxa institucional



## Per què es va crear la Xarxa MOBAL?

**2003**



- ✓ Aprovació de la Llei de la mobilitat, que generar noves competències municipals en l'àmbit de la mobilitat. La Diputació de Barcelona estableix com una de les seves estratègies la mobilitat local
- ✓ La Diputació de Barcelona estableix com a una de les seves estratègies la mobilitat local
- ✓ Creació de l'Oficina Tècnica de Mobilitat i Seguretat Viària a la Diputació de Barcelona
- ✓ Primeres jornades tècniques de mobilitat

**2005**



- ✓ Projecte nous jaciments d'ocupació: Gestors de la mobilitat local

**2007**



- ✓ Creació dels curss de planificació i gestió de la mobilitat
- ✓ Posada en funcionament de la Xarxa MOBAL
- ✓ Conveni marc de col·laboració ajuntaments – Diputació de Barcelona

## Qui forma part de la Xarxa MOBAL? (i algunes dades més)

# 1069

persones inscrites

## 603 (56%)

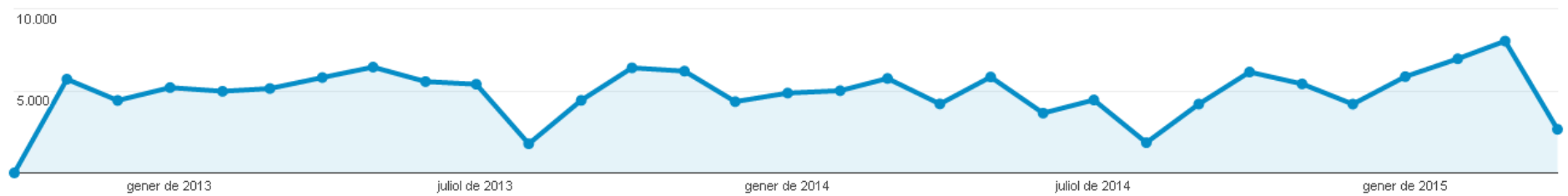
Tècnics municipals

## 466 (44%)

altres tècnics

# 5000

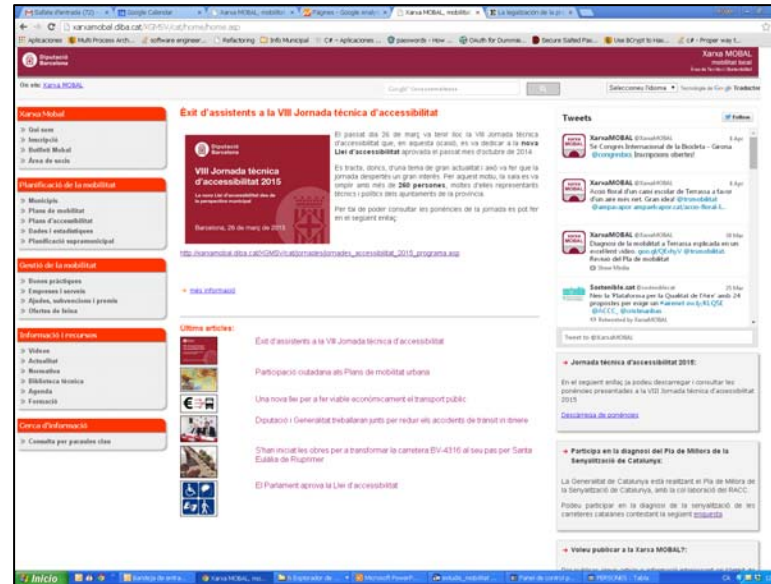
pàgines vistes / mes



# Canals de comunicació

**WWW**

<http://xarxamobal.diba.cat>



**Butlletí**

Mensual, de caràcter tècnic

Setmanal, recull de premsa



**Twitter**

@XarxaMOBAL



## Creació de xarxa

Un dels objectius de la Xarxa MOBAL és promoure les dinàmiques de treball en xarxa entre els tècnics de mobilitat de la província de Barcelona i, també, entre altres persones de perfil tècnic (empreses, universitat, associacions, etc.)

Per això existeixen dos mecanismes:

- ✓ **Directori de tècnics** (només visible a l'espai restringit de la Xarxa MOBAL)
- ✓ **Publicació de continguts** (tots els continguts de la Xarxa MOBAL són oberts a tothom i la publicació a la Xarxa MOBAL també és oberta a qualsevol article que compleixi els requisits d'interès i qualitat tècnica necessaris)

# Quins municipis tenen Pla de mobilitat? I Pla d'accessibilitat?

**Xarxa Mobal**

- » Qui som
- » Inscripció
- » Butlletí Mobal
- » Àrea de socis

**Planificació de la mobilitat**

- » Municipis
- » Plans de mobilitat
- » Plans d'accessibilitat
- » Dades i estadístiques
- » Planificació supramunicipal

**Gestió de la mobilitat**

- » Bones pràctiques
- » Empreses i serveis
- » Ajudes, subvencions i premis
- » Ofertes de feina

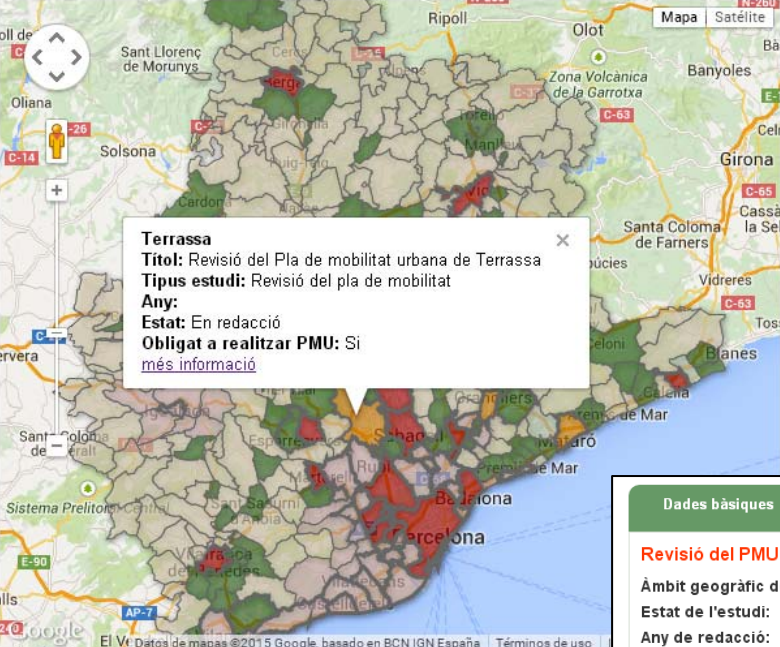
**Informació i recursos**

- » Vídeos
- » Actualitat
- » Normativa
- » Biblioteca tècnica
- » Agenda
- » Formació

**Cerca d'informació**

- » Consulta per paraules clau

**Plans de mobilitat**



**Terrassa**  
**Títol:** Revisió del Pla de mobilitat urbana de Terrassa  
**Tipus estudi:** Revisió del pla de mobilitat  
**Any:**  
**Estat:** En redacció  
**Obligat a realitzar PMU:** Si  
[més informació](#)

*Mapa dels municipis que han realitzat o estan realitzant un pla de mobilitat (mobilitat) o estudi de mobilitat (no aprovat segons la Llei de mobilitat)*

**Llegenda:**

Pla de mobilitat	<span style="color: red;">■</span>	Pla de mobilitat en redacció
Estudi de mobilitat	<span style="color: green;">■</span>	Estudi de mobilitat en redacció
Obligat a realitzar PMU	<span style="border: 1px solid gray; display: inline-block; width: 10px; height: 10px;"></span>	Actualització Plans de mobilitat urbana
		Sense estudi

**Nota:** es considera *estudi de mobilitat urbana* aquell estudi que no s'ha aprovat segons la tramitació requerida per la Llei de mobilitat, i *pla de mobilitat urbana*, aquell estudi que sí que s'ha tramitat segons els requeriments de la Llei de mobilitat. Els Plans de mobilitat en actualització són aquells que, un cop superat els 6 anys de vigència que marca la Llei de Mobilitat han iniciat el procés d'actualització del PMU

**Font de les dades:** Diputació de Barcelona (Gerència de Serveis d'Infraestructures Viàries i Mobilitat)

**Dades bàsiques**

**Revisió del PMU de Terrassa**

**Àmbit geogràfic de l'estudi:** Terrassa

**Estat de l'estudi:** En redacció

**Any de redacció:**

**Tipus d'estudi:**

**Amb la col·laboració de:** Diputació de Barcelona i Ajuntament de Terrassa

**Equip tècnic de redacció:** lavola, Serveis per a la sostenibilitat Mcrit, s.l. Xavier Abadia

**Documentació de l'estudi:** [link al document](#)

**Processos participatius:**

→ [Coneix i participa en el Pla de Mobilitat de Terrassa 2015-2020](#)

**Període de realització:** 9 d'abril de 2014 a les 18h

**Lloc de realització:** Vapor Universitari

**Preu:** Gratuït amb inscripció prèvia

# Resum d'un municipi en 2 minuts

**Xarxa Mobal**

- » Qui som
- » Inscripció
- » Butlletí Mobal
- » Àrea de socis

**Planificació de la mobilitat**

- » **Municipis**
- » Plans de mobilitat
- » Plans d'accessibilitat
- » Dades i estadístiques
- » Planificació supramunicipal

**Gestió de la mobilitat**

- » Bones pràctiques
- » Empreses i serveis
- » Ajudes, subvencions i premis
- » Ofertes de feina

**Informació i recursos**


- » Vídeos
- » Actualitat
- » Normativa
- » Biblioteca tècnica
- » Agenda
- » Formació

**Cerca d'informació**

- » Consulta per paraules clau


**Municipis**

**Terrassa** (Vallès Occidental)



**Terrassa**

Població 2014	215.517
Taxa de creixement total intercensal (mitjana anual) 2011	20,93
Habitatges familiars principals 2011	83.249
Habitatges familiars secundaris 2011	2.544
Habitatges familiars buits 2011	15.908
Turismes 2013	93.275
Motocicletes 2013	14.627

Giny facilitat per 

**Consulta un altre municipi:**

Municipi:

**Dades bàsiques** | Infraestructures | Recull de premsa | Pla de mobilitat | Pla d'accessibilitat | Indicadors | Bones pràctiques

**Pertany a l'AMTU:** Si [mapa interactiu](#)

**Pertany a l'ATM:** Si

**Pertany a l'EMT:** No

**Pertany a la zona especial de protecció de l'ambient atmosfèric:** Si [mapa interactiu](#)

**Està obligat a realitzar pla de mobilitat :** Llei de mobilitat  
Decret 152/2007 (1) [mapa interactiu](#)  
PDM de la RMB (2)

**Serveis de mobilitat:**

**Té servei de transport públic urbà:** Si

**Té servei de cotxe compartit:** Si

**Té servei de bicicleta pública:** Si [web servei](#)

**Servei de carsharing:** No

**Polícia local:** Si

**Té informació sobre mobilitat a la pàgina web municipal:** Si

**Eines de planificació:**

**Pla de mobilitat:** Si (2002) [més informació](#) [mapa interactiu](#)

**Òrgan de participació en mobilitat:** Pacte per la mobilitat (1999)

**Pla de seguretat viària local:** Si (2006) [mapa interactiu](#)

**Agenda 21:** Si ()

**Pacte d'alcaldes i alcaldesses:** Si [mapa interactiu](#)

(1) **Decret 152/2007**, de 10 de juliol, d'aprovació del Pla d'actuació per a la millora de la qualitat de l'aire als municipis declarats zones de protecció especial de l'ambient atmosfèric mitjançant el Decret 226/2006, de 23 de maig

(2) **PDM de la RMB:** Pla Director de Mobilitat de la Regió Metropolitana de Barcelona



# Resum d'un municipi en 2 minuts

## Municipis

### Terrassa (Vallès Occidental)

Terrassa	
Població 2014	215.517
Taxa de creixement total intercensal (mitjana anual) 2011	20,93
Habitatges familiars principals 2011	83.249
Habitatges familiars secundaris 2011	2.544
Habitatges familiars buits 2011	15.908
Turismes 2013	93.275
Motocicletes 2013	14.627

Giny facilitat per  idescat



Dades bàsiques

Infraestructures

**Recull de premsa**

Pla de mobilitat

#### Recull de premsa municipal:



[Accessibilitat](#)



[Aparcament](#)



[Bicicleta](#)

- [Una vintena de ciclistes rep el carnet com a quies de rutes per la ciutat](#)  
10/12/2013
- [El Curs d'habilitació de quies ciclistes forma una quinzena de monitors](#)  
30/09/2013
- [L'Ajuntament cedeix 24 bicicletes i components en desús per a la seva reutilització](#)  
17/07/2013
- [Terrassa i Sabadell reclamen un carril bici que les connecti](#)  
04/11/2012
- [L'Ajuntament presenta un Pla per promocionar l'ús de la bicicleta](#)  
04/05/2012
- [EL BACC DEMANA QUE ES CONSTRUEIXI EL CARRIL BICI DE TERRASSA A MATADEPERA](#)  
25/07/2011
- [L'Ajuntament suspèn temporalment la prestació de l'Ambicia't](#)  
20/07/2011
- [Ja són 35 els quilòmetres disponibles en carrils bici a Terrassa](#)  
31/05/2010
- [Terrassa farà pagar uns 20 euros l'any als usuaris de l'Ambicia't per llogar bicicletes a partir del 2011](#)  
29/04/2010
- [Terrassa i Matadepera reben el projecte d'itinerari de vianants i ciclistes a la BV-1221](#)  
05/11/2009
- [L'alcalde inaugura el carril bici de les avingudes](#)  
11/06/2009
- [Bicicleta Club de Catalunya reivindica un carril bici segregat que connecti els municipis del Vallès](#)  
22/05/2009
- [El BACC proposa el model de Ciutat 30 a Terrassa](#)  
25/07/2008
- [Terrassa ha fet 14 quilòmetres de carrils bici segregats dels 22 previstos](#)  
22/05/2008
- [Terrassa posa en funcionament un servei de préstec d'un centenar de bicicletes sense haver de pagar](#)  
27/04/2007
- [Valoració positiva de la prova pilot del servei universitari de préstec de bicicletes](#)  
26/03/2006



[Carsharing](#)



[Circulació](#)

# On es poden trobar dades de mobilitat?

## Xarxa Mobal

- » Qui som
- » Inscripció
- » Butlletí Mobal
- » Àrea de socis

## Planificació de la mobilitat

- » Municipis
- » Plans de mobilitat
- » Plans d'accessibilitat
- » Dades i estadístiques
- » Planificació supramunicipal

## Gestió de la mobilitat

- » Bones pràctiques
- » Empreses i serveis
- » Ajudes, subvencions i premis
- » Ofertes de feina

## Informació i recursos

- » Vídeos
- » Actualitat
- » Normativa
- » Biblioteca tècnica
- » Agenda
- » Formació

## Cerca d'informació

- » Consulta per paraules clau

## Mobilitat en bicicleta:

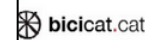


### Health Economic Assessment Tool (HEAT)

Aquesta eina desenvolupada per la Organització M caminar i també l'hàbit d'anar en bicicleta.

Es tracta d'una eina pensada per a realitzar càlculs els resultats que se n'obtenen no tenen validesa pe dia.

Per a obtenir aquestes dades només cal introduir ur eina qui ofereix una aproximació en l'impacte que aix




### Baròmetre anual de la bicicleta - 2009

Aquest treball permet conèixer l'opinió, els hàbits i l' demandes que tenen.



### Baròmetre anual de la bicicleta 2011

Aquest baròmetre es realitza anualment des de l'any els catalans fan de la bicicleta, així com les necessit



### Baròmetre de la bicicleta 2014

Aquest treball estadístic permet obtenir una fotogr dades, com el nombre d'usuaris de la bicicleta, els principals avantatges i inconvenients, etc.



### Baròmetre de la bicicleta 2012

El següent document presenta els resultats del Barò i seguir l'opinió, els hàbits i l'ús que els catalans f aquesta.



### The Copenhagenize Index 2013 - Bicycle friendly

Aquest index té per objectiu establir quines són les l'any 2011 i s'ha repetit aquest any 2013 i l'ha dut a el món.

Dels resultats destaquen que les quatre primeres ci lloc 13, una bona posició, però molt més enresa del 1

## Les xifres de la mobilitat:

**7,3%**  
utilitza la bicicleta cada dia

**69%**  
dels usuaris del bus són dones

**43,6 %**  
és la reducció del nombre morts en accident de trànsit a Barcelona

**85,58%**  
L'increment de vendes de cotxes elèctrics durant 2013

# La planificació supramunicipal desagregada per municipi

## Xarxa Mobal

- » Qui som
- » Inscripció
- » Butlletí Mobal
- » Àrea de socis

## Planificació de la mobilitat

- » Municipis
- » Plans de mobilitat
- » Plans d'accessibilitat
- » Dades i estadístiques
- » **Planificació supramunicipal**

## Gestió de la mobilitat

- » Bones pràctiques
- » Empreses i serveis
- » Ajudes, subvencions i premis
- » Ofertes de feina

## Informació i recursos

- » Vídeos
- » Actualitat
- » Normativa
- » Biblioteca tècnica
- » Agenda
- » Formació

## Cerca d'informació

- » Consulta per paraules clau

### Planificació supramunicipal

#### Base de dades d'actuacions planificades

Municipi:

Badalona

S'han trobat un total de 31 infraestructures planificades per la cerca realitzada:

#### Pla Director d'Infraestructures 2011 - 2020

Articulació de les xarxes tramviàries a Barcelona	Tramvia
T4. Sant Adrià - Port de Badalona	Tramvia
Perllongació L1 Fondo - Estació de Badalona	Metro
Intercanviadors virtuals en superfície	Intercanviador
Plataforma reservada de bus pel marge esquerre del Besòs	Carril bus (també bus VAO)
Carril bus La Pau-Montgat (C-31)	Carril bus (també bus VAO)
Centres operatius de gestió	Estació d'autobusos

#### Pla Territorial Metropolità de Barcelona (PTMB)

Perllongament de la línia d'FGC Llobregat - Anoia: Barcelona (Poblenou) - Santa Coloma de Gramenet	Xarxa ferroviària convencional
Variant Barcelona - Mataró, pel Maresme	
Connexió Sant Adrià de Besòs - Santa Coloma de Gramenet	
Connexions Badalona	
AX02 - Prolongació L1 de Fondo a Badalona Centre (futura L2)	
AX04 - Prolongació de la L2 de Pep Ventura a Badalona Centre	
AX11 - Línia 9. Tram La Sagrera - Can Zam / Gorg	
Carril bus-VAO Maresme (C-31 - C-32)	
Millora ambiental i urbana de l'autopista C-31	
Eix Barcelonès - Cerdanya: B-500, entre Badalona i Mollet, pel túnel de	
Calçades laterals de la C-31 a Badalona	

#### Pla per a la millora de la Qualitat de l'aire a la Regió Metropolitana de Barcelona

Plans de mobilitat als centres de treball

#### Pla Director de Mobilitat de la Regió Metropolitana de Barcelona

Revisió de sòl per a Park & Ride	Park & Ride (aparcament dissuasiu)
Creació de nous aparcaments park & ride o ampliació dels existents	Park & Ride (aparcament dissuasiu)
Servei de bicicletes comunitàries a les estacions ferroviàries	Bicicleta i vianants
Xarxa d'aparcaments segurs de bicicletes a Badalona	Bicicleta i vianants
Carril bici entre Sant Adrià del Besòs i Badalona	Bicicleta i vianants
Creació d'una xarxa de vianants i ciclistes d'accés als centres de treball	Bicicleta i vianants
Potenciació del carsharing	Carsharing

**MESURA: CREACIÓ D'UNA XARXA DE CARRILS BICI INTERURBANA**

**Descripció de la mesura**

Es tracta de crear una xarxa de carrils bici interurbana que connecti nu l'RMB que estiguin situats entre ells a menys de 8 km i que tinguin ent uns fluxos de mobilitat superiors als 5.000 desplaçaments al dia, con tècniques per a què hi pugui haver una mobilitat interurbana en bicilet important. La xarxa que compleix aquestes condicions està formada p Km, i hom proposa executar en els propers 6 anys una primera fase d'u Km.

Estudis de planificació

## Directori d'empreses

### Xarxa Mobal

- » Qui som
- » Inscripció
- » Butlletí Mobal
- » Àrea de socis

### Planificació de la mobilitat

- » Municipis
- » Plans de mobilitat
- » Plans d'accessibilitat
- » Dades i estadístiques
- » Planificació supramunicipal

### Gestió de la mobilitat

- » Bones pràctiques
- » **Empreses i serveis**
- » Ajudes, subvencions i premis
- » Ofertes de feina

### Informació i recursos

- » Vídeos
- » Actualitat
- » Normativa
- » Biblioteca tècnica
- » Agenda
- » Formació

### Cerca d'informació

- » Consulta per paraules clau

### Empreses i serveis

#### Construcció:

- Control de qualitat ( 8 )
- Instal·lacions semafòriques i d'enllumenat ( 12 )
- Mobiliari urbà d'infraestructures viàries ( 34 )
- Obra civil ( 38 )
- Senyalització i seguretat viària ( 45 )

#### Consultoria i enginyeria:

- Avaluació ambiental estratègica ( 7 )
- Enginyeria d'obra civil ( 40 )
- Monitorització del trànsit en temps real ( 1 )
- Recollida d'informació i treball de camp ( 31 )
- Redacció d'estudis d'accessibilitat ( 5 )
- Redacció d'estudis de mobilitat ( 40 )
- Seguretat i Salut en les obres ( 17 )

#### Investigació:

- Centres de recerca ( 3 )



#### Serveis:

- Aparcament bicicletes ( 3 )
- Car pooling ( 1 )
- Car sharing ( 1 )
- Distribució urbana de mercaderies ( 1 )
- Gestió i explotació d'aparcaments ( 4 )
- Infraestructura vehicle elèctric ( 5 )
- Promoció de la bicicleta ( 2 )
- Sistemes de bicicleta pública ( 6 )
- Sistemes intel·ligents de transport ( 2 )
- Transport de viatgers ( 27 )

**199**  
Empreses inscrites

# Informació tècnica de redacció pròpia

**338**  
Articles tècnics

-  Mobilitat a peu
-  Mobilitat en bicicleta

- 01/07/2014 - [Bonificació per anar en bicicleta a la feina](#)
- 30/06/2014 - [Anelles verdes](#)
- 09/05/2014 - [Mobilitat en bicicleta, font d'ocupació](#)
- 09/12/2013 - [European Cycling Challenge](#)
- 27/06/2013 - [R-Bici, servei de lloguer de bicicletes a Ripó](#)
- 26/04/2013 - [GoBike, sistema de bicicleta pública a Cope](#)
- 13/03/2013 - [Modificació del Reglament General de Circu](#)
- 08/03/2013 - [Biciregistre a Montcada i Reixac](#)
- 29/10/2012 - [Bicing](#)
- 18/10/2012 - [4t Congrés de la Bicicleta](#)
- 19/09/2012 - [Promoció de la bicicleta a Terrassa amb Am l'Institut](#)
- 18/07/2012 - [Pla de foment de la bicicleta - Ajuntament d](#)
- 07/06/2012 - [Biciescola - BACC](#)
- 28/05/2012 - [Pla de promoció de la bicicleta a Terrassa](#)

**54**  
vídeos



Per què a  
**Paraules cl**



Groningen  
**Paraules cl**



Oulu, la ca  
**Paraules cl**



Vitoria la c  
**Paraules cl**

**70**  
Bones pràctiques

EXPERIÈNCIES LOCALS DE MOBILITAT SOSTENIBLE



**CARDEDEU**  
Valles Oriental

**L'encaix de la bicicleta en l'espai urbà**

Des de l'elaboració del Pla de Mobilitat l'any 2006, el municipi de Cardedeu ha impulsat diverses actuacions per afavorir l'ús de la bicicleta com a mitjà de transport al seu espai públic.

Aquestes accions s'emmarquen en els objectius del Compromís per a la Mobilitat i la Millora Urbana de Cardedeu –un dels quals és fomentar la mobilitat no contaminant i dissenyar espais per a l'ús de la bicicleta– i han anat acompanyades d'altres mesures per donar més protagonisme al vianant al carrer, fomentar el transport públic col·lectiu urbà i pacificar el trànsit.

ACTUACIONS DESCRITES

- ▶ Implantació de la **xarxa de carril bici** urbana i foment de l'ús de la bicicleta.
- ▶ Modificació de l'**itinerari del bus urbà** per incrementar el nombre d'usuaris.
- ▶ Introducció de mesures en l'espai públic per donar prioritat als vianants i pacificar el trànsit.
- ▶ Creació de la **Comissió per a la Mobilitat i la Millora Urbana** i signatura del Compromís per la Mobilitat Sostenible.
- ▶ Elaboració d'un estudi tècnic sobre l'**accessibilitat de l'estació de tren** i identificació de les possibles solucions.

## Directori d'informació

**162**  
**Biblioteca tècnica**



[El impacto económico del cicloturismo en Europa](#)

**Editat per:** Vías Verdes i Fundación Ferrocarriles Españoles

**Autor/a/s/es:** Emili Mató i Palós y Xandra Troyano

**Preu:** Gratuït en versió digital

**Any:** 2014

Aquest treball és un recopilatori dels principals estudis realitzats

Entre una gran quantitat de dades destaquen aspectes com que les operadores de transport ingressen cada any a Europa



[Cycling, Health and Safety](#)

**Editat per:** ITF

**Preu:** Gratuït en versió digital

**Any:** 2014

La publicació "Cycling, Health and Safety" del grup de treball sobre mobilitat saludable a les ciutats, però també a les zones rurals.

**Paraules clau:** [Mobilitat en bicicleta](#),



[Debat: Casc i bici a les ciutats](#)

**Editat per:** GESOP

**Preu:** Gratuït en versió digital

**Any:** 2013

Arran de la presentació del projecte de reforma del Reglament de seguretat en bicicleta a les ciutats, GESOP ha volgut contribuir

**724**  
**actes**

**239**  
**cursos**

**216**  
**subvencions**

**62**  
**normatives**

### Xarxa Mobal

- » Qui som
- » Inscripció
- » Butlletí Mobal
- » Àrea de socis

### Planificació de la mobilitat

- » Municipis
- » Plans de mobilitat
- » Plans d'accessibilitat
- » Dades i estadístiques
- » Planificació supramunicipal

### Gestió de la mobilitat

- » Bones pràctiques
- » Empreses i serveis
- » **Ajudes, subvencions i premis**
- » Ofertes de tema

### Informació i recursos

- » Vídeos
- » Actualitat
- » **Normativa**
- » **Biblioteca tècnica**
- » Agenda
- » Formació

### Cerca d'informació

- » Consulta per paraules clau

# I també per àmbits temàtics

## Xarxa Mobal

- » Qui som
- » Inscripció
- » Butlletí Mobal
- » Àrea de socis

## Planificació de la mobilitat

- » Municipis
- » Plans de mobilitat
- » Plans d'accessibilitat
- » Dades i estadístiques
- » Planificació supramunicipal

## Gestió de la mobilitat

- » Bones pràctiques
- » Empreses i serveis
- » Ajudes, subvencions i premis
- » Ofertes de feina

## Informació i recursos

- » Vídeos
- » Actualitat
- » Normativa
- » Biblioteca tècnica
- » Agenda
- » Formació

## Cerca d'informació

- » Consulta per paraules clau

### Mobilitat a peu

- Camins escolars
- Carrers per a vianants
- Itineraris d'accés al transport públic
- Mobilitat a peu
- Passos de vianants

### Mobilitat en bicicleta

- Aparcaments per a bicicletes
- Itineraris per a bicicletes
- Mobilitat en bicicleta
- Ordenança de la bicicleta
- Promoció de l'ús de la bicicleta
- Registre de bicicletes
- Sistema de préstec de bicicletes
- Ús del casc per a ciclistes

### Transport públic

- Bus interurbà
- Finançament del transport públic
- Gestió mancomunada del transport públic
- Informació del transport públic
- Infraestructures ferroviàries
- Intercambiadors de transport públic

#### Notícies:



El Bicibox arriba a L'Hospitalet de Llobregat  
**Paraules clau:** [Aparcaments per a bicicletes](#).

#### Bones pràctiques:



[Aparcament segur per a bicicletes a l'Universitat de València](#)  
**Any:** 2006  
**Municipi:** Cerdanyola del Vallès  
**Paraules clau:** [Aparcaments per a bicicletes](#).



**CARDEDEU - L'encaix de la bicicleta a l'espai públic**  
**Any:** 2007 - 2011  
**Municipi:** Cardedeu

Des de l'elaboració del Pla de Mobilitat l'any 2006 com a mitjà de transport al seu espai públic.

Aquestes accions s'emmarquen en els objectius de la mobilitat no contaminant i dissenyar espais i protagonisme al vianant al carrer, fomentar el transport públic.

**Paraules clau:** [Participació ciutadana](#), [Promoció de bicicleta](#).

#### Biblioteca tècnica:



[Manual d'aparcaments de bicicletes](#)  
**Editat per:** IDAE  
**Autor/a/s/es:** BACC  
**Preu:** Gratuït en versió digital  
**Any:** 2009

Aquest manual pretén ser una eina útil per les entitats i les empreses que gestionen o gestionaran espais d'aparcaments de bicicletes.

**Paraules clau:** [Aparcaments per a bicicletes](#), [Mobilitat](#).

*Si us ha convençut, apunteu-vos-hi*

<http://xarxamobal.diba.cat>

# Xarxa MOBAL

Treball en **xarxa** en **mobilitat local**

Roger Torrell Domènech



**Diputació  
Barcelona**

---

Àrea de Territori i Sostenibilitat